







Előterjesztés száma: **82/2020.**

ELŐTERJESZTÉS

önkormányzati döntéshozatalra

| | | |
|---|--|---|
| Előterjesztés tárgya: | Döntés a Csomád 91/16 hrsz-ú magánút elnevezéséről | |
| Előterjesztő: | Klement János polgármester |  |
| Törvényességért felelős: | dr. Mihályi Zsolt Apor jegyző |  |
| Készítette: | Hagymási Mária igazgatási ügyintéző |  |
| Szakmai szempontból ellenőrizte: | dr. Csízik Melinda aljegyző |  |
| Pénzügyi, gazdasági szempontból ellenőrizte: | dr. Kanti Gábor gazdasági osztályvezető |  |
| Jogi, törvényességi szempontból ellenőrizte: | dr. Polaneczki-Káplár Katalin jogtanácsos |  |
| Tárgyalja: | - | |
| Egyeztetve, tájékoztatva: | - | |
| Javasolt meghívott: | - | |
| A határozati javaslat elfogadásához szükséges szavazattöbbség: | a.) egyszerű szavazattöbbség b.) minősített szavazattöbbség | |
| Az előterjesztés zárt kezelését kérjük | a.) igen b.) nem | |

Tisztelt Önkormányzat!

I. Előzmények:

A Csomádi belterület 91/16 hrsz.-ú kivett közforgalom elől elzárt magánút tulajdonosai a 2. sz. melléklet alapján kérik az út elnevezését

A telekalakítás során 5 db építési telek került kialakításra, melyek a 91/16 hrsz-ú útról közelíthetők meg. Az utca az 1966 hrsz-ú Önkormányzati tulajdonú Irtvány utcáról nyílik.

II. A döntéshez szükséges információk, tájékoztatások:

Az út tulajdonosai javasolják a Csomádi belterület 91/16 hrsz.-ú kivett közforgalom elől elzárt magánút **Rózsa utcaként történő elnevezését.**

Az út mellett jelenleg 5 telek található, akik a magánút tulajdonosai is.

Jogsabályi környezet vizsgálata:

Magyarország helyi önkormányzatairól szóló törvény 42. § 8. pontja szerint át nem ruházható képviselő-testületi – feladatai közé sorolja a közterület elnevezést. A közterület elnevezés alapvető szabályait a törvény 14. és 14/A. §-a tartalmazza.

A közterületek elnevezését a közterületek elnevezéséről, utcanév táblákról és az ingatlanok házsámozásáról Csomád Község Önkormányzat Képviselő-testületének 21/2016. (XI. 23.) önkormányzati rendelet 2. Közterületek elnevezése fejezet 3.§-a szabályozza:

„(1) Csomád Község területén minden belterületi és külterületi közterületet (út, utca, tér, park, köz, sétány, dűlő) – a közterületként való lejegyzését, a változás ingatlan-nyilvántartásba történő bejegyzését követő 90 napon belül, - névvel kell ellátni.

(2) Az elnevezett közterület (utca) természetes folytatásaként nyíló új útszakasz külön elnevezési eljárás nélkül, a már elnevezett közterület (utca) nevét veszi fel (meghosszabbítás).

(3) Az új közterület (utca) elnevezéseknél betűk, számjegyek nem helyettesíthetik a közterületi nevet (utcanévet).

(4) Egy helyrajzi számon lévő közterületnek kizárólag egy közterületi név (utcanév) adható.

(5) Élő személyről közterületet elnevezni nem lehet.

(6) A település közterületének elnevezése, az elnevezés megváltoztatása, Csomád Község Önkormányzata Képviselő-testületének kizárólagos, át nem ruházható, diszkrecionális hatásköre.

(7) Közterület elnevezését, az elnevezés megváltoztatását:

a) Csomád Község polgármestere, vagy

b) Csomád Község Önkormányzatának Képviselő-testülete bármely tagja, vagy

c) az önkormányzati hivatal jegyzője, vagy

d) az Önkormányzat fenntartásában és működtetésében álló, bármely helyi önkormányzati költségvetési szerv vezetője, vagy

e) a településen működő, bármely helyi párt-illetve jelölő szervezet elnöksége, vagy

f) a településen működő, bármely, a Budapest Környéki Törvényszéknél vezetett lajstromba bejegyzett egyesület elnöksége, vagy elnöke, vagy

g) a településen működő történelmi egyház képviselője, vagy

h) az adott, közterületi rendeltetésű földrészletre csatlakozó ingatlanokon bejelentett lakcímmel rendelkező legalább 10 lakos, vagy ha ilyen számú nincs, akkor a lakosok egytizede, vagy

j) az adott, közterületi rendeltetésű földrészletre csatlakozó ingatlan tulajdonosok 1/10-e, kezdeményezhet.

k) A Fóti Közös Önkormányzati Hivatal Csomádi Kirendeltsége a Képviselő-testület által, határozati formában meghozott döntését – annak települési súlyára figyelemmel – a Fóti Közös Önkormányzati Hivatal Csomádi kirendeltségének hivatalos hirdetőtáblájára 15 nap időtartamra történő kifüggesztéssel, a helyben szokásos módon közzéteszi.

(8) A Fóti Közös Önkormányzati Hivatal Csomádi Kirendeltsége a Képviselő-testület 3. § (6) bekezdése szerinti döntéséről (értesítéssel) – a központi jogszabályokban meghatározott központi lakcímnnyilvántartó szervezeten, valamint területileg illetékes, hatáskörrel okmányirodán túlmenően –

- a) a Fóti Közös Önkormányzati Hivatal iratkezeléssel megbízott szervezeti egységét,*
- b) a helyi önkormányzati adóhatóságot,*
- c) az ingatlan-nyilvántartást vezető államigazgatási szervet,*
- d) a közműszolgáltató gazdálkodó szervezeteket (gáz-, víz-, szennyvíz-, villamos energia-, telefon-, kábeltelevízió-, szemétszállító-, kéményseprő-),*
- e) a központi orvosi ügyeletet,*
- f) a központi postahivatalt,*
- g) a Tűzoltóságot,*
- h) a településen – a döntés meghozatala időpontjában – működő pénzintézetek helyi képviseleteit,*
- i) lakossági kezdeményezés esetén, kizárólag a kezdeményező felet írásban értesíti.”*

A határozatot a katasztrófavédelemről szóló 2011. évi CXXVIII. törvény 46. § (4) bekezdés felhatalmazása alapján – Csomád Község Önkormányzat képviselő-testületének feladat- és hatáskörében eljárva – a Polgármester hozza meg.

III. Határozati javaslat:

Lásd külön lapon!

Jogszabályi hivatkozás:

- A közterületek elnevezését a közterületek elnevezéséről, utcanév táblákról és az ingatlanok házszámozásáról Csomád Község Önkormányzat Képviselő-testületének 21/2016. (XI. 23.) önkormányzati rendelete
- Magyarország helyi önkormányzatairól szóló 2011. évi CLXXXIX. tv. 42. § 8. pontja

Az előterjesztés mellékletei:

- 1. számú melléklet: Határozati javaslat*
- 2. számú melléklet: kérelem*
- 3. számú melléklet: Térképmásolat*



Csomád Község Polgármestere

✉ 2161 Csomád, Kossuth Lajos út 69.

📧: titkarsag@csomad.hu

☎: 28/366-077, 566-511.

Ügyintéző: Hagymási Mária

Tárgy: **Döntés a Csomád 91/16 hrsz-ú magánút elnevezéséről**

A **katasztrófavédelemről** szóló 2011. évi CXXVIII. törvény 46. § (4) bekezdés **felhatalmazása alapján** – Csomád Község Önkormányzat Képviselő-testületének feladat- és hatáskörében eljárva - az alábbi

.../2020. (.....) Határozatot

hozom.

- 1./ A **91/16 hrsz-ú** kivett közforgalom elől elzárt magánutat **Rózsa utcának nevezem el.**
- 2./ Felkérem a Jegyzőt, a közterület elnevezés hatósági nyilvántartáson történő átvezetésével kapcsolatos intézkedések megtételére.

Felelős: polgármester

Határidő: 1./ pont: azonnal. 2./ pont: 2021. január 22.

Jelen határozat Csomád Község Önkormányzata tulajdonosi/fenntartói jogkörben hozott döntése, az eljárás nem minősül hatósági ügynek, ezért nem tartozik az általános közigazgatási rendtartásról szóló 2016. évi CL. törvény hatálya alá.

Csomád, 2020. december....

Klement János
Polgármester

7079/2020

2. m. melléklet

2020-11-30
Hagyomány M.

Csomád Község Önkormányzata
2161 Csomád, Kossuth L. út 69.

Kérelem

Tisztelt Képviselő-testület!

Alulírottak, mint a Csomádi belterület 91/16 hrsz-ú kivett közforgalom elől elzárt magánút tulajdonosai kérjük az út elnevezését.

Javasolt név: Rózsa utca

Csomád, 2020. november 12.

Tulajdonosok:
2161 Csomád, Kossuth Lajos út 85. szám alatti lakosok.


Klement János


Klement Jánosné


Törökné Klement Dóra


Klement Máté

| | | |
|---|--------------|----------|
| Csomád Községi Önkormányzati Hivatal Közforgalomrendeltség | | |
| 2020 NOV 30. | | |
| Szám: | 91/16-1/2020 | db mell. |
| Előszám: | Utószám: | Előadó: |

Pest Megyei Köormányhivatal
Dunakeszi 2120, Vasút u. 11.

E-hiteles térképmásolat - Teljes másolat

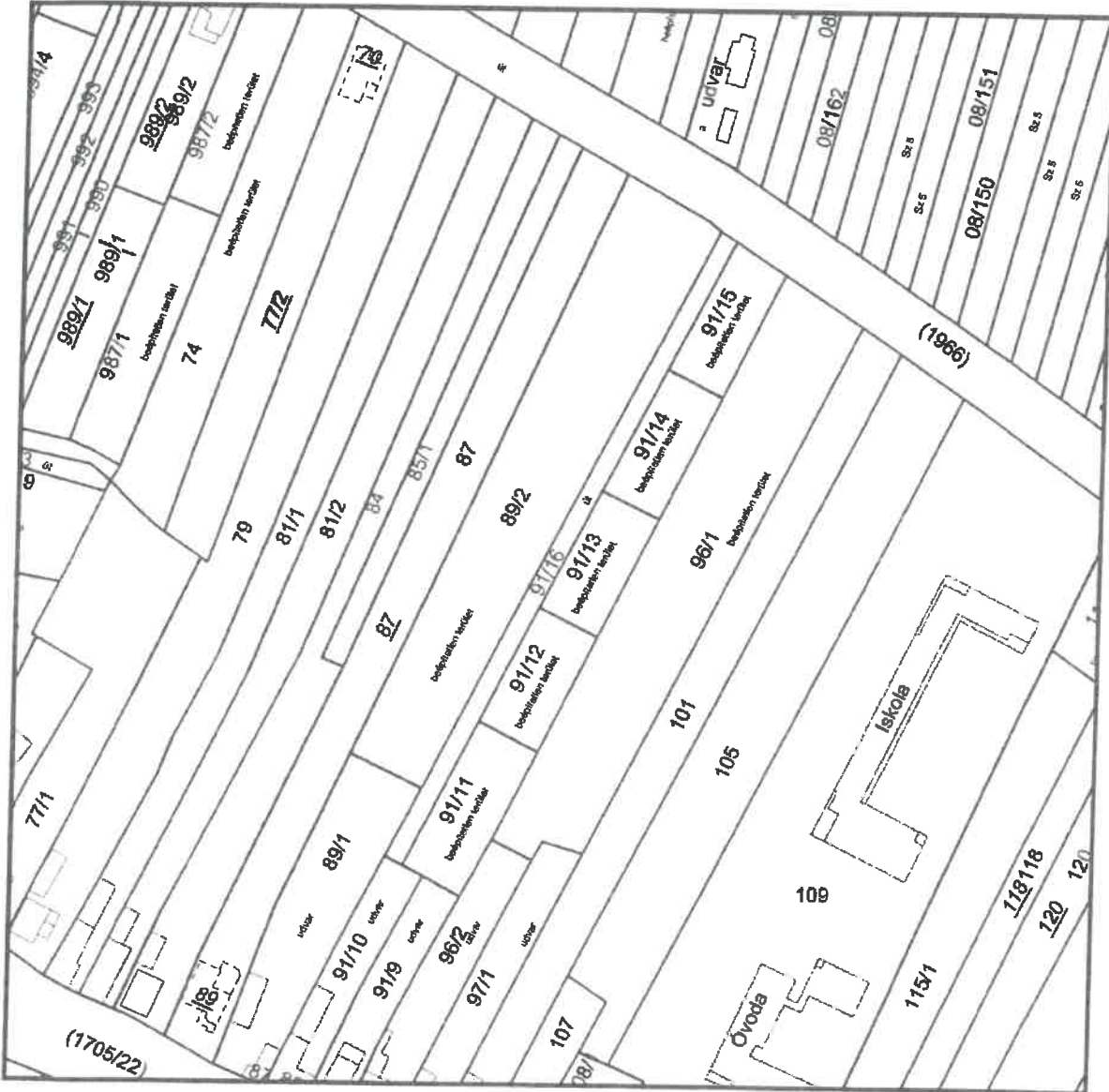
2020.12.08 11:47:47

Helyrajzi szám: CSOMÁD belterület 91/16

Megrendelés szám: 7/2271/2020

Méretarány: 1 : 2000

Térrajzsám: 20010430002020



A térképmásolat a kiadást megelőző napig megegyezik az ingatlan-nyilvántartási térképi adatbázis tartalmával. A térképmásolat méretek levételére nem használható!